



Direzione Sviluppo e
Gestione
Area Agricoltura

S.I.A.P.
ANAGRAFE UNICA DEL PIEMONTE

Pag. 1 di 4

Anagrafe Agricola Unica versione 28.6.1 - Rilascio del 19/02/2015

N.	Sezione	Descrizione
1.	Accesso al sistema	Modificato l'accesso al sistema al fine di gestire la nuova amministrazione di competenza "Città metropolitana di Torino" che sostituisce la "Provincia di Torino". Tutti gli utenti che risultavano abilitati ad operare sulla provincia di Torino hanno mantenuto le proprie abilitazioni e i propri profili sulla nuova amministrazione per tutti i procedimenti del SIAP.
2.	Grafica	Cambiato il colore dello sfondo di tutte le tabelle presenti a sistema al fine di eliminare il colore bianco.
3.	Voci di menu	Nella gestione delle voci di menu sono state apportate le seguenti variazioni: <ul style="list-style-type: none">• voce di menu Terreni: è stato ripristinato il menu di sinistra completo di tutte le voci che compongono il fascicolo aziendale. Nelle versioni precedenti non comparivano più le voci di menu successive• voce di menu Unità vitate: è stato ripristinato il menu di sinistra completo di tutte le voci che compongono il fascicolo aziendale. Nelle versioni precedenti non comparivano più le voci di menu successive• voce di menu Conti correnti: è stata spostata in testa al di sopra della voce UTE• voce di menu Elenco soci: è stata rinominata in "elenco associati"
4.	Anagrafica	In fase di visualizzazione dei dati della fonte certificante AAEP – fonte Infocamere è stato aggiunto uno specifico messaggio per evidenziare le posizioni non censite in tale fonte. Voce di menu Anagrafica → fonti certificanti → AAEP
5.	Catasto	In data 12/02/2015 è stato pubblicato a sistema il nuovo catasto fornito dall'Agenzia delle Entrate per tramite di AGEA valido per la campagna 2015.
6.	Stabilizzazione	In data 18/02/2014 si è completata la pubblicazione dei nuovi fogli stabilizzati.
7.	Terreni	Modificata la visualizzazione delle particelle in conduzione che sono date in asservimento ad altre aziende al fine di evidenziare anche gli asservimenti dati ad aziende che sono cessate in data successiva alla concessione. A tal fine, nella colonna "Az. Cond. Asservimento"








Direzione Sviluppo e
Gestione
Area Agricoltura

S.I.A.P.
ANAGRAFE UNICA DEL PIEMONTE

Pag. 2 di 4

		<p>accanto al cuaa e alla denominazione di tali aziende verrà riportata la dicitura “(cessata)”.</p> <p>Si ricorda che per visualizzare le particelle che vengono dichiarate in asservimento da altra azienda è necessario, nella sezione “Ricerca avanzata”:</p> <ul style="list-style-type: none">• Deselezionare il filtro “escludi asservimento”• Spuntare il filtro “solo asservite” <p>Voce di menu Terreni</p>
8. Terreni		<p>Sono in corso di aggiornamento le particelle catastali piemontesi relativamente agli attributi delle aree A (zone svantaggiate) e Aree C (Natura 2000, ZPS, SIC).</p> <p>Al completamento dell’operazione verrà inviata opportuna comunicazione tramite il servizio di assistenza.</p> <p>Si ricorda che le particelle oggetto di aggiornamento sono consultabili dal dettaglio particellare, sezione particella, pulsante “visualizza storico”.</p> <p>Voce di menu Terreni → dettaglio → particella</p>
9. Terreni		<p>In fase di inserimento di nuova particella sono state effettuate le seguenti variazioni:</p> <ul style="list-style-type: none">• Eliminata l’ultima pagina di conferma nuovo inserimento. Il sistema si posizionerà direttamente sulla pagina di richiesta dati di inserimento (chiave catastale, motivo inserimento,...)• In caso di frazionamento/accorpamento, il sistema proporrà i dati catastali della particella di partenza (comune, sezione, foglio)• Eliminata la possibilità di inserire / modificare i dati relativi all’area A (zone svantaggiate) e area C (Natura 2000, ZPS, SIC). Tali informazioni restano modificabili unicamente per le particelle ubicate fuori Piemonte. <p>Voce di menu Terreni → inserisci particella Voce di home page Inserisci particella</p>
10. Terreni		<p>In fase di modifica della particella è stato rivisto il processo di popolamento dei menu a tendina degli usi del suolo. In questo modo la pagina non viene ricaricata tutte le volte e non si riposiziona più sempre ad inizio pagina</p> <p>Voce di menu Terreni → modifica</p>
11. Validazioni		<p>In fase di validazione è stata eliminata la generazione della stampa del</p>

fascicolo su apposita finestra (pop up). Al salvataggio della dichiarazione il sistema ritorna immediatamente sull'elenco delle validazioni e continua in background a generare la stampa del fascicolo e a salvarla sul repository Index – SIAP a conclusione del processo. Nella colonna “Stampa” dell'elenco delle validazioni saranno visibili le seguenti icone:

-  stampa in corso di completamento
-  stampa completata con successo e non ancora firmata
-  stampa conclusa con anomalia e non salvata sul repository Index. E' necessario selezionare l'icona e procedere ad una nuova generazione della stampa
-  stampa firmata su carta. L'icona compare nel momento in cui l'operatore ha indicato di aver effettuato la firma su carta. Selezionando l'icona è possibile visionare la stampa del fascicolo priva di firma.
-  stampa firmata grafometricamente. L'icona compare automaticamente al completamento della firma grafometrica sull'apposito tablet di firma. Selezionando l'icona è possibile visionare la stampa del fascicolo con in calce la firma del titolare/rappresentante legale.

Si ricorda che:

- sul tablet di firma, accedendo all'apposita APP SIAPSIGN sono visibili tutte le validazioni che non sono ancora firmate né su carta né grafometricamente
- al fine di indicare che la stampa è stata firmata su carta è necessario selezionare la dichiarazione di consistenza dall'elenco e scegliere la voce di menu «modifica» selezionando successivamente la spunta «Validazione firmata su carta»

Le medesime modifiche sono state apportate alla funzionalità di protocollazione della dichiarazione di consistenza.

Verrà predisposta apposita reportistica per le aziende che hanno validato e per cui la stampa non si è conclusa con esito positivo.

Voce di menu [Validazioni](#)



Direzione Sviluppo e
Gestione
Area Agricoltura

S.I.A.P.
ANAGRAFE UNICA DEL PIEMONTE

Pag. 4 di 4

		Voce di menu Validazioni → modifica Voce di menu Validazioni → protocolla
12. Validazioni		Modificata la funzionalità di modifica della dichiarazione di consistenza al fine di permettere di eliminare la spunta “validazione firmata su carta”. Le stampe su cui verrà eliminata tale opzione saranno visibili dall’APP SIAP SIGN e firmabili sul tablet di firma. Voce di menu Voce di menu Validazioni → modifica
13. Validazioni		In fase di validazione sono stati modificati i seguenti controlli: <ul style="list-style-type: none">• [ANA23] - DATI ISCRIZIONE CCIAA ERRATI: il controllo di gravità bloccante è stato modificato al fine di:<ul style="list-style-type: none">○ non essere eseguito sulle aziende con iscrizione CCIAA fuori Piemonte○ Verificare per le aziende cessate su InfoCamere che non siano valorizzati i dati CCIAA in Fascicolo Voce di menu Validazioni → nuova dichiarazione Voce di menu Validazioni → verifica consistenza
14. Stampa		Nella stampa del fascicolo aziendale sono state effettuate le seguenti variazioni: <ul style="list-style-type: none">• Aggiunta la scritta “Bozza” su tutte le pagine della stampa qualora venga stampato il piano in lavorazione• Nel quadro I3 – unità vitate è stato aggiunto il totale della superficie vitata• Modificata la stampa degli allegati alla dichiarazione al fine di uniformarli al nuovo modello di stampa ed archivarli sul repository Index. Si ricorda che essendo la nuova stampa creata al momento della validazione e salvata sul repository Index – SIAP le variazioni sopra riportate sono visibili unicamente per le validazioni effettuate in data successiva al rilascio. Voce di menu Stampe
15. Scarica documentazione tecnica		Aggiunta la possibilità di scaricare le APK da installare sul tablet di firma. Voce di home page scarica documentazione tecnica