



Direzione Agricoltura

S.I.A.P.  
ANAGRAFE UNICA DEL  
PIEMONTE

Pag. 1 di 10

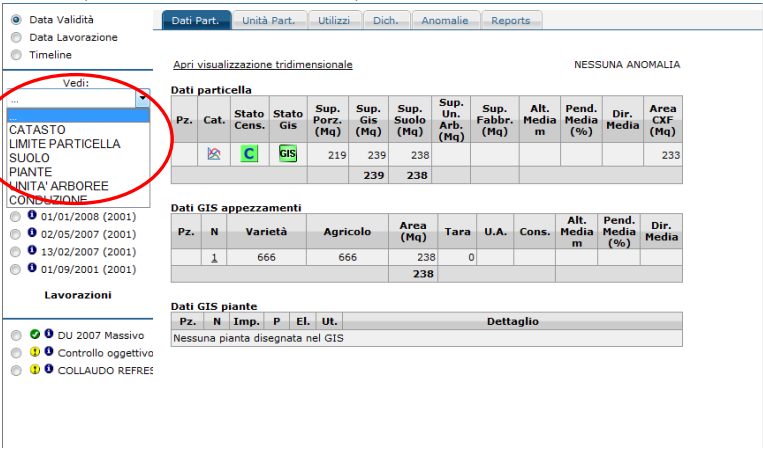
### Anagrafe Agricola Unica versione 28.1.0 - Rilascio del 21/03/2014

N.	Sezione	Descrizione
1.	Generale	Aggiunta la funzionalità di messaggistica volta ad informare gli operatori del sistema.
2.	Anagrafica	Aggiunta la possibilità di modificare e consultare il numero di cellulare del titolare / rappresentante legale dell'azienda  Voce di menu <a href="#">Anagrafica</a> → <a href="#">titolare / rappr. Legale</a> Voce di menu <a href="#">Anagrafica</a> → <a href="#">titolare / rappr. Legale</a> → <a href="#">modifica</a>
3.	Anagrafica	Entrando in consultazione di un fascicolo aziendale, se per l'azienda in oggetto risulta che: <ul style="list-style-type: none"><li>• il titolare / rappresentante legale in carica è deceduto <i>oppure</i></li><li>• l'azienda risulta cessata in InfoCamere e la forma giuridica è diversa da "persona fisica che non esercita attività d'impresa"</li></ul> il sistema visualizza immediatamente un messaggio all'operatore  Voce di menu <a href="#">Anagrafica</a>
4.	Elenco soci	Modifica la funzionalità di gestione dell'elenco soci al fine di permettere l'inserimento di soci che sono aziende cessate.  Voce di menu <a href="#">Elenco soci</a> → <a href="#">inserisci</a> Voce di menu <a href="#">Elenco soci</a> → <a href="#">modifica</a>
5.	Terreni	Caricamento del Catasto valido per la campagna 2014. La fornitura pervenuta da AGEA ha fornito anche le informazioni relative ai proprietari delle singole particelle.
6.	Terreni	Modificata la funzionalità di inserimento particella al fine di: <ul style="list-style-type: none"><li>• In caso di frazionamento, non visualizzare le unità vitate già importate sull'eventuale altra particella coinvolta nel frazionamento per le particelle ubicate su fogli stabilizzati, controllare che la superficie utilizzata non sia superiore alla superficie grafica.</li></ul> Voce di menu <a href="#">Terreni</a> → <a href="#">inserisci</a>
7.	Terreni	Modificata la funzionalità di esportazione piano colturale in formato Excel (Brogliaccio) al fine di aggiungere una nuova colonna che indichi la presenza di notifiche . La colonna "Notifica" verrà valorizzata con i seguenti valori: <ul style="list-style-type: none"><li>• SI --&gt; se esiste notifica</li><li>• NO --&gt; se non esiste notifica</li></ul> Voce di menu <a href="#">Terreni</a> → <a href="#">esporta dati</a> → <a href="#">brogliaccio</a>


**8. Terreni** Nella visualizzazione del piano colturale è stata aggiunta la possibilità di consultare il dettaglio della notifica cliccando sulla specifica icona

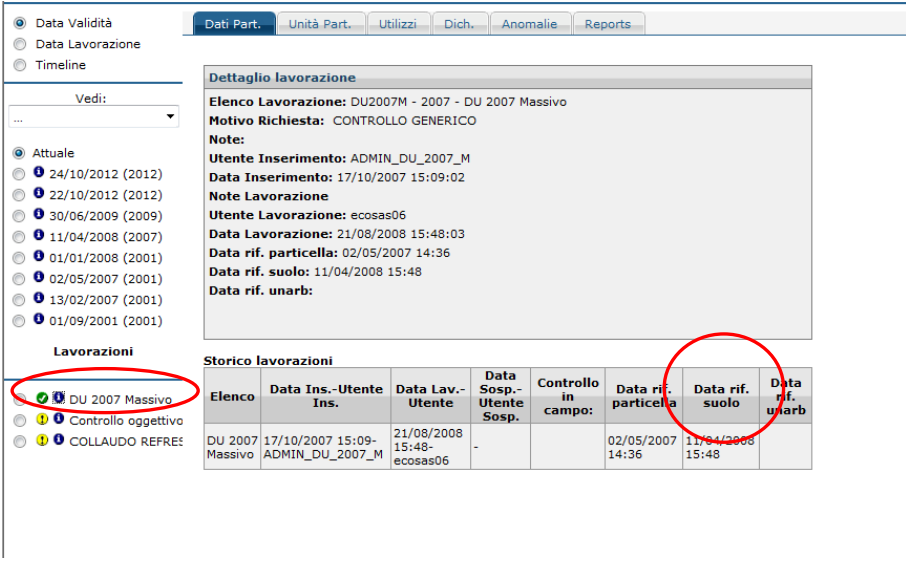
Voce di menu **Terreni**

**9. GIS** Aggiunta, nel pannello delle informazioni GIS delle particelle, la possibilità di filtrare le modifiche per categoria. In tal modo sarà possibile visualizzare solo le modifiche apportate al suolo della particella, alle Unità arboree, etc



Voce di menu **Terreni → Gis**

**10. GIS** Aggiunta, sul dettaglio della scheda di lavorazione (premendo il pulsante  accanto al nome della lista) la data di riferimento del suolo cioè la data di validità della foto-interpretazione che, sulle campagne pregresse, può essere diversa dalla data di effettiva lavorazione (lavorazione in cronologia).



Voce di menu **Terreni → Gis**

**11. GIS** Aggiunta la visualizzazione del progressivo unar di fascicolo anche nella consultazione delle schede agronomiche sul GIS

Voce di menu **Terreni → GIS**

**12. Unità vitate** Modificata la funzionalità di scarico in Excel delle unità vitate al fine di

	<p>inserire l'informazione di presenza delle notifiche. La colonna "Notifica" verrà valorizzata con i seguenti valori:</p> <ul style="list-style-type: none"> <li>• SI --&gt; se esiste notifica</li> <li>• NO --&gt; se non esiste notifica</li> </ul> <p>Voce di menu <b>unità vitate</b> → <b>esporta dati</b> → <b>scarico solo unità vitate</b></p>
<b>13. Unità vitate</b>	<p>Nella visualizzazione delle unità vitate è stata aggiunta la possibilità di consultare il dettaglio della notifica cliccando sulla specifica icona</p> <p>Voce di menu <b>unità vitate</b></p>
<b>14. Allevamenti</b>	<p>Modificate le funzionalità di gestione degli allevamenti al fine di:</p> <ul style="list-style-type: none"> <li>• Rendere obbligatorie le informazioni di <b>proprietario e detentore</b>. Nel caso in cui il proprietario sia diverso dal detentore, è obbligatorio indicare che l'allevamento è in soccida <i>oppure</i> indicare una motivazione della "non soccida". Per gli allevamenti censiti in BDN tale informazione è importata e non è modificabile, per gli altri allevamenti è modificabile e obbligatoria;</li> <li>• introdurre le <b>coordinate geografiche</b> dell'allevamento. Per le specie censite in BDN tale informazione è importata e non è modificabile, per gli altri allevamenti è modificabile e non obbligatoria;</li> <li>• rendere l'<b>ubicazione</b> dell'allevamento coincidente con quella della BDN (al momento viene proposto modificabile l'ubicazione dell'UTE a cui l'allevamento stesso è associato). Per le specie censite in BDN tale informazione è importata e non è modificabile, per gli altri allevamenti è modificabile e obbligatoria</li> <li>• introdurre la "<b>Data apertura allevamento</b>". Per le specie censite in BDN tale informazione è importata e non è modificabile, per gli altri allevamenti è modificabile ed obbligatoria.</li> <li>• eliminare l'informazione dei <b>N. giorni vuoto sanitario</b></li> <li>• introdurre l'informazione dei <b>Numero cicli annui</b></li> <li>• eliminare la gestione dei trattamenti dalla sezione "Stabulazioni e trattamenti". Tale sezione è stata rinominata in "<b>Stabulazioni</b>"</li> <li>• introdurre il calcolo <b>dell'azoto totale e dell'azoto escreto al pascolo</b>.</li> <li>• introdurre, nella sezione "strutture di mungitura", l'informazione del <b>Destino delle acque di lavaggio</b>: quattro opzioni sempre presenti (Vasca liquami, Fossa Imhoff, Fognatura, Scarico su suolo), di default il sistema propone nell'opzione "Vasca liquami" il valore di Acque di lavaggio (mc/anno) calcolate. Nel caso in cui vengano valorizzate più opzioni, la somma del quantitativo di ciascuna opzione dovrà coincidere con il totale delle acque di lavaggio.</li> </ul> <p>Per tutti gli allevamenti attivi censiti in Anagrafe, è stato effettuato un prepopolamento delle informazioni sopra riportate con le informazioni</p>

		<p>reperate dalla BDN.</p> <p>Voce di menu <a href="#">Allevamenti</a> → <a href="#">inserisci</a>  Voce di menu <a href="#">Allevamenti</a> → <a href="#">modifica</a></p>
15.	<b>Allevamenti</b>	<p>Modifica alla funzionalità di consultazione <b>elenco degli allevamenti</b> (più relativo scarico in formato excel) al fine di visualizzare immediatamente le informazioni principali (proprietario e detentore, soccida,...):</p> <p>voce di menu <a href="#">Allevamenti</a></p>
16.	<b>Allevamenti</b>	<p>Modifica alla funzionalità di <b>visualizzazione dei dati di BDN</b> al fine di distinguere gli allevamenti dove l'azienda è detentrica da quelli dove l'azienda è proprietaria ma non detentrica</p> <p>Voce di menu <a href="#">Allevamenti</a> → <a href="#">consistenza zootecnica</a></p>
17.	<b>Allevamenti</b>	<p>Per le specie bovini e ovi-caprini è stata introdotta una nuova funzionalità per visualizzare della <b>consistenza media</b> dell'allevamento degli ultimi 3 anni. La funzionalità riporta le informazioni restituite dai servizi specifici della BDN nel periodo 01/01 al 31/12 di ogni anno.</p> <p>Voce di menu <a href="#">Allevamenti</a> → <a href="#">consistenza media</a></p>
18.	<b>Fabbricati e strutture</b>	<p>Introdotta nuova tipologia di fabbricato: <b>digestore anaerobico</b>.  Le caratteristiche tecniche dovranno essere espresse secondo le seguenti unità di misura:</p> <ul style="list-style-type: none"> <li>• <b>Potenza (Kw)</b>: campo obbligatorio</li> <li>• <b>Volume m3</b> : campo obbligatorio imputato a mano dall'operatore e non calcolato dal sistema.</li> <li>• <b>Superficie coperta m2</b>: campo obbligatorio imputato a mano dall'operatore e non calcolato dal sistema. Sup. scoperta non esiste mai.</li> <li>• <b>Superficie occupata m2</b> : campo obbligatorio imputato a mano dall'operatore e non calcolato dal sistema.</li> </ul> <p>Voce di menu <a href="#">Fabbricati e strutture</a> → <a href="#">inserisci</a>  Voce di menu <a href="#">Fabbricati e strutture</a> → <a href="#">modifica</a></p>
19.	<b>Manodopera</b>	<p>Modificate le funzionalità di gestione della manodopera al fine di gestire il numero di iscrizione INAIL.</p> <p>Si informa che è stato richiesto all'INPS uno scarico di dei codici INPS e INAIL per tutte le aziende attive e censite in InfoCamere al fine di valorizzare tali codici in Anagrafe con un aggiornamento massivo.</p> <p>A conclusione del processo verrà inviata apposita comunicazione tramite servizio di assistenza.</p> <p>Voce di menu <a href="#">Manodopera</a> → <a href="#">inserisci</a>  Voce di menu <a href="#">Manodopera</a> → <a href="#">modifica</a></p>
20.	<b>Validazione</b>	<p>In fase di dichiarazione di consistenza sono stati aggiunti/modificati i</p>

seguenti nuovi controlli:

- **[ANA20] PEC Valorizzata – gravità bloccante:** il controllo verifica per le aziende censite in InfoCamere e con forma giuridica diversa da «persona fisica che non esercita attività d'impresa», che sia valorizzato il campo PEC
- **[ANA19] Controlla che siano presenti i recapiti (mail/pec) dell'azienda – gravità bloccante:** il controllo verifica per tutte le aziende che sia stato valorizzato almeno un recapito tra la PEC e la mail
- **[ANA22] Controlla che siano presenti i recapiti telefonici dell'azienda:** il controllo verifica che sia presente almeno un recapito telefonico tra numero di telefono aziendale, numero di telefono del titolare / rappr. Legale, numero di cellulare del titolare/ rappr. Legale
- **[TRB09] Verifica che il titolare/rappresentante legale di Anagrafe non sia deceduto – gravità bloccante:** il controllo verifica che il titolare/rappresentante legale dichiarato su Anagrafe non sia deceduto. Come data di decesso viene presa quella di Anagrafe Tributaria
- **[AAEP02] verifica che l'azienda sia attiva su AAEP - Fonte Infocamere - gravità bloccante:** il controllo verifica per le aziende con forma giuridica diversa da «persona fisica che non esercita attività d'impresa» che l'azienda non sia cessata su AAEP – fonte Infocamere. L'azienda che ha cessato attività può continuare ad esistere come fascicolo attivo all'interno dell'Anagrafe Agricola Unica (es. possesso motori agricoli ), ma deve essere modificata la forma giuridica ed eliminati i numeri di iscrizione al registro delle imprese.
- **[ALL06 ] allevamenti in BDN attivi in azienda– gravità bloccante:** modificato il controllo in essere al fine di verificare che gli **allevamenti presenti in BDN** dove l'azienda risulta **Detentore oppure proprietario**, siano tutti inseriti all'interno del fascicolo aziendale
- **[ALL17] – correttezza numero capi allevamenti in proprietà: - gravità bloccante:** il controllo verifica che per gli allevamenti in proprietà e non in detenzione sia valorizzato unicamente il numero capi in proprietà.
- **[ALL12] corretta dichiarazione della soccida – gravità bloccante:** il controllo verifica nel caso in cui il proprietario sia diverso dal detentore che sia indicato soccida = 'Sì' oppure soccida = 'No' con campo giustificativo valorizzato
- **[ALL18] – presenza documento giustificativo soccida – gravità bloccante:** il controllo verifica che le aziende che hanno un allevamento in soccida abbiano protocollato in fascicolo un documento giustificativo della soccida. Al momento in fascicolo è possibile inserire i seguenti documenti specifici della soccida. I documenti giustificativi della soccida saranno raggruppati in un'unica categoria documentale denominata «soccida».
- **[ALL13] Verifica che il proprietario e il detentore indicati coincidano con quelli presenti in BDN – gravità bloccante:** il controllo verifica per ogni allevamento / specie che

**proprietario e detentore coincidano con i dati di BDN** (il controllo eseguito solo per le specie in BDN).

- **[ALL14] Verifica che le coordinate geografiche siano valorizzate - gravità bloccante** : il controllo verifica per ogni allevamento la **valorizzazione delle coordinate geografiche** in fascicolo solo se le stesse sono presenti in BDN. (il controllo eseguito solo per le specie in BDN).
- **[ALL15] Verifica che sia stata valorizzata la denominazione dell'allevamento gravità bloccante** - : il controllo verifica per ogni allevamento la **presenza della denominazione** dell'allevamento. (il controllo eseguito solo per le specie in BDN).
- **[ALL16] Verifica che per l'allevamento siano stati dichiarati i dati di orientamento produttivo (tipo di produzione e orientamento produttivo) - gravità bloccante**: il controllo verifica per ogni allevamento che siano stati indicati i dati di **orientamento produttivo** (tipo di produzione e orientamento produttivo).
- **[TER33], [TER34], [TER35] Verifica che la superficie utilizzata non sia minore della min((sup.Grafica , sup.Catastale) al netto della percentuale di possesso), il confronto è all'ara. – gravità bloccante**: per le particelle stabilizzate verifica che la somma della superficie utilizzata non sia maggiore della superficie grafica a cui viene applicata la % di possesso. Per le particelle non stabilizzate verifica che la somma della superficie utilizzata non sia maggiore della superficie massima tra la grafica e la catastale a cui viene applicata la % di possesso
- **[DOC29] controllo proprietario deceduto - gravità bloccante**: per i documenti territoriali in corso di validità, giustificativi della conduzione, il sistema verifica se la data di decesso di tutti i proprietari presenti nel documento è antecedente alla data di stipula del contratto . Per data di stipula del contratto si intende la data inizio validità del documento. La data di decesso è quella restituita dall'Anagrafe Tributaria. Il controllo non è giustificabile.
- **[DOC30] controllo congruenza proprietari con Catasto - gravità Bloccante e giustificabile**: Per tutti i documenti territoriali in corso di validità, giustificativi della conduzione, il sistema verifica che i proprietari dei terreni indicati risultano quelli dichiarati sul Catasto (non per singola particella ma verificando che l'elenco di proprietari del documento sia contenuto nell'elenco di proprietari per le particelle del documento su catasto). I documenti con cui è possibile giustificare il controllo sono stati raggruppati sotto la categoria "10 Controlli Catasto".
- **[DOC31] controllo correttezza proprietari documenti - gravità warning** Per i documenti territoriali in corso di validità di nuovo inserimento (data inizio validità  $\geq$  24/03/2014), giustificativi delle conduzioni, il sistema verifica che i proprietari dei terreni indicati risultano a Catasto proprietari di tutte le particelle associate al documento

“10 Controlli Catasto”.

- **[DOC33] controllo correttezza proprietari documenti - gravità warning** Per i documenti territoriali in corso di validità di vecchio inserimento (data inizio validità <24/03/2014), giustificativi delle conduzioni, il sistema verifica che i proprietari dei terreni indicati risultano a Catasto proprietari di tutte le particelle associate al documento “10 Controlli Catasto”.
- **[DOC32] Verifica indicazione di tutti i proprietari risultanti a catasto - gravità warning:** per i documenti territoriali in corso di validità, giustificativi del titolo possesso proprietà, il sistema verifica che tutti i proprietari risultanti a catasto siano indicati anche nel documento. Il controllo verrà effettuato anche sulle particelle in comproprietà.
- **[TER49] Controllo particelle dichiarate in Anagrafe in proprietà – Gravità bloccante e giustificabile:** per le particelle dichiarate sul piano in lavorazione con titolo possesso “proprietà” il sistema verifica che a Catasto sia registrato il medesimo titolo di conduzione legato al:
  - rappresentante legale/titolare dell’azienda *oppure*
  - Cuaa dell’azienda *oppure*
  - Un soggetto attivo presente nella sezione “soggetti collegati” di anagrafe con il ruolo di «Altro rappresentante legale»
- **[DOC32] Verifica indicazione di tutti i proprietari risultanti a catasto - gravità warning:** per i documenti territoriali in corso di validità, giustificativi del titolo possesso proprietà, il sistema verifica che tutti i proprietari risultanti a catasto siano indicati anche nel documento. Il controllo verrà effettuato anche sulle particelle in comproprietà.
- **[TER49] Controllo particelle dichiarate in Anagrafe in proprietà – Gravità bloccante e giustificabile:** per le particelle dichiarate sul piano in lavorazione con titolo possesso “proprietà” il sistema verifica che a Catasto sia registrato il medesimo titolo di conduzione legato al:
  - rappresentante legale/titolare dell’azienda *oppure*
  - Cuaa dell’azienda *oppure*
  - Un soggetto attivo presente nella sezione “soggetti collegati” di anagrafe con il ruolo di «Altro rappresentante legale»
- **[TER50] Controllo particelle dichiarate a Catasto in proprietà – Gravità bloccante e giustificabile:** Per tutte le particelle dichiarate sul piano in lavorazione con titolo di possesso diverso da “Proprietà” il sistema verifica se a Catasto sia registrato il diritto che corrisponde alla “proprietà” legato al:
  - rappresentante legale/titolare dell’azienda *oppure*
  - Cuaa dell’azienda *oppure*
  - Un soggetto attivo presente nella sezione “soggetti collegati” di anagrafe con il ruolo di «Altro rappresentante legale»

Si evidenzia che, i controlli DOC30, DOC31, DOC32, DOC33, TER49

		<p>e TER50 non vengono eseguiti per le particelle non censite a Catasto oppure per le particelle censite dove il catasto non ha fornito la titolarità. Per tali casistiche verrà implementata un'apposita reportistica.</p> <p>Voce di menu <a href="#">validazioni</a> → <a href="#">verifica consistenza</a> Voce di menu <a href="#">validazioni</a> → <a href="#">nuova dichiarazione</a></p>
21.	<b>Notifiche</b>	<ul style="list-style-type: none"> <li>• Per ogni azienda con almeno un documento che presenta l'anomalia [DOC29] sarà inserita una notifica particellare denominata "<b>Documento con proprietario deceduto ante stipula del contratto</b>".</li> <li>• Per ogni azienda / particella con almeno un documento che presenta l'anomalia [DOC30] sarà inserita una notifica particellare denominata "<b>Documenti con proprietari non congruenti con il Catasto in corso di validità</b>".</li> <li>• Per ogni azienda / particella con almeno un documento che presenta l'anomalia [DOC31] sarà inserita una notifica particellare denominata "<b>Documenti di nuova costituzione con proprietari privi di diritto per tutte le particelle inserite</b>".</li> <li>• Per ogni azienda / particella con almeno un documento che presenta l'anomalia [DOC33] sarà inserita una notifica particellare denominata "<b>Documenti di vecchia costituzione con proprietari privi di diritto per tutte le particelle inserite</b>".</li> </ul> <p>Tali notifiche:</p> <ul style="list-style-type: none"> <li>• Non potranno essere chiuse dal gestore del fascicolo;</li> <li>• saranno chiuse automaticamente al salvataggio di una nuova dichiarazione di consistenza;</li> </ul> <p>Si ricorda che attraverso la voce di menu "<b>Ricerca notifiche</b>" è possibile estrarre l'elenco delle aziende che presentano le anomalie sopra riscontrate.</p> <p>Sotto la voce di menu "Estrazione dati", sotto la macro categoria "10 Controlli Catastali" saranno predisposti i seguenti report:</p> <ul style="list-style-type: none"> <li>○ <b>10.01</b> Elenco aziende con almeno un contratto con proprietario deceduto ante stipula del contratto</li> <li>○ <b>10.02</b> Elenco aziende con almeno un documento con proprietari non congruenti con il Catasto in corso di validità</li> <li>○ <b>10.03</b> Elenco aziende con almeno un documento di nuova costituzione con proprietari privi di diritto per tutte le particelle inserite</li> </ul> <p>Tali report:</p> <ul style="list-style-type: none"> <li>○ possono essere scaricati in formato Excel dagli operatori.</li> <li>○ Riportano la data di ultima dichiarazione di consistenza di ciascuna azienda e l'indicazione se la stessa ha presentato, per la campagna 2013, una domanda DU oppure PSR agro-ambiente.</li> </ul>



		<p>Voce di menu <b>“Ricerca notifiche”</b></p> <p>Voce di menu <b>“Estrazione dati”</b></p>
<b>22. Validazione</b>		<p>Modificata la funzionalità di elimina validazione al fine di non permettere la stessa se sono state associate delle notifiche a tali dichiarazioni</p> <p>Voce di menu <b>Validazioni → elimina</b></p>
<b>23. Comunicazione 10/R</b>		<ul style="list-style-type: none"> <li>• La sezione “Cessioni e acquisizioni” viene rinominata in <b>“Acquisizioni”</b> e gestirà nel modo unicamente le acquisizioni di refluo.</li> <li>• Introdotta la nuova sezione <b>“Trattamenti”</b>. In tale sezione si avrà la possibilità di inserire tutti i trattamenti effettuati sui reflui prodotti dall’azienda oppure acquisiti.</li> <li>• Introdotta la nuova sezione <b>“Cessioni”</b>. In tale sezione si avrà la possibilità di inserire le cessioni di prodotto. Potranno essere ceduti: <ul style="list-style-type: none"> <li>○ La quota parte di refluo prodotto dall’azienda al netto dei trattamenti</li> <li>○ La quota parte di refluo post trattamento</li> <li>○ La quota parte di refluo acquisito da altre aziende</li> </ul> </li> <li>• Rivisti tutti i prospetti di sintesi al fine di rinominare le colonne e visualizzare i dati ricalcolati</li> </ul> <p>Voce di menu <b>Comunicazione 10/R → modifica</b></p>
<b>24. Pratiche</b>		<p>Aggiunta la possibilità di esportare l’elenco delle pratiche in formato Excel</p> <p>Voce di menu <b>Pratiche → esporta dati</b></p>
<b>25. Stampa</b>		<p>Modificate la stampa fascicolo e la stampa della Comunicazione 10/R al fine di riportare i dati “n. cicli anno” e “giorni durata ciclo “</p> <p>Voce di menu <b>Stampe</b></p>
<b>26. Assicurazioni</b>		<p>Modificata la visualizzazione dei <b>dati identificativi</b> della polizza al fine di aggiungere le seguenti informazioni:</p> <ul style="list-style-type: none"> <li>• data informatizzazione</li> <li>• giorni fuori termine</li> <li>• polizza integrativa</li> <li>• polizza aggiuntiva</li> </ul> <p>Sul dettaglio polizza sono state effettuate le seguenti variazioni:</p> <ul style="list-style-type: none"> <li>• spostata l'icona delle anomalie all'inizio delle colonne per tutte le tipologie di polizza (colture, strutture, zootecnia)</li> <li>• aggiunte le nuove informazioni per polizze colture (progr. raccolto, extra-resa)</li> </ul>

		Voce di menù: <b>Pratiche → polizze</b>
<b>27.</b>	<b>Istanza di riesame</b>	<p>Nell'inserimento delle istanze di contraddittorio è stata aggiunta la possibilità di ricercare le sole particelle che presentano i requisiti della richiesta del "contraddittorio" (presenza P26, fotointerpretazione evasa, contraddittorio non ancora in corso per altre particelle in conduzione all'azienda nell'anno,...)</p> <p>Voce di menu <b>Documenti → inserisci</b>  Voce di menu <b>Documenti → modifica</b></p>
<b>28.</b>	<b>Istanza di riesame</b>	<p>Modificato il processo di importazione dati da SitiConvoca ad Anagrafe al fine di riportare su Fascicolo i dati dell'esito del sopralluogo in campo.  Tali informazioni non sono però ancora visibili su sistema.</p> <p>Processo batch <b>RPAIIS000</b></p>
<b>29.</b>	<b>Aggiornamento schede agronomiche</b>	<p>Modificato il processo di aggiornamento delle schede agronomiche sul gis al fine di allinearsi alla nuova procedura che prevederà l'allineamento dello schedario nazionale.</p> <p>Nome batch <b>RPAIAS000</b></p>