STRALCIO PLANIMETRICO__TAV.1 scala 1:1000

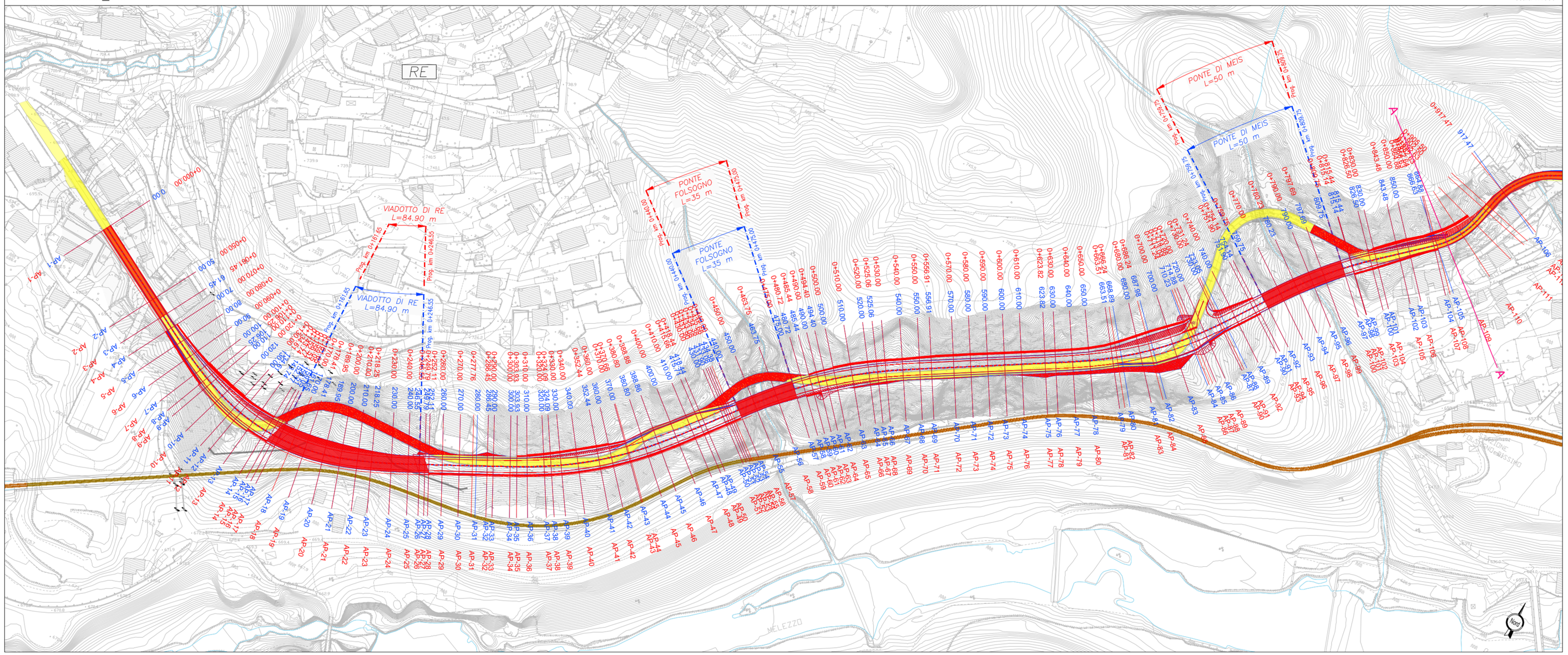

STRALCIO CONFRONTO PROFILO LONGITUDINALE scala 1:1000/200

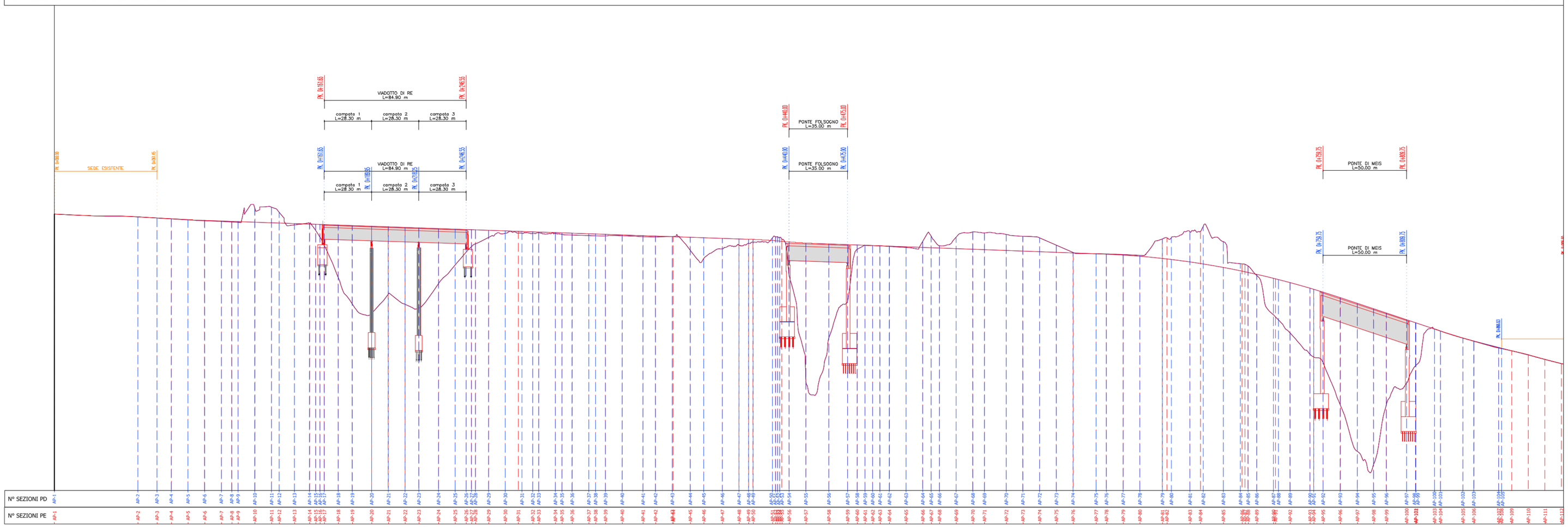

LEGENDA

- Ingombro piattaforma PE
- Ingombro piattaforma PD
- Tratto su sede esistente_non intervento
- SS337 esistente
- Linea ferroviaria Vigezzina Domodossola - Locarno

SEZIONE A-A scala 1:200

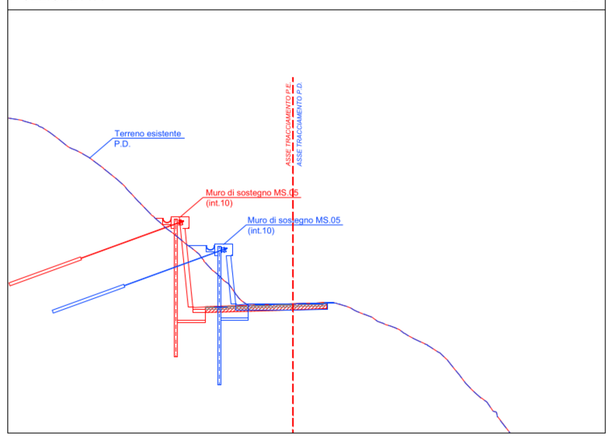

anas
GRUPPO FS ITALIANE

Direzione Tecnica

S.S. 337 "DELLA VALLE VIGEZZO"
Variante e adeguamento in sede dal km 23+900 al km 29+668 nel tratto soggetto a caduta massi tra il Comune di Re ed il Ponte Ribellasca
2° Stralcio

PROGETTO ESECUTIVO — COD. TO328

PROGETTAZIONE:
RAGGRUPPAMENTO TEMPORANEO PROGETTISTI

MANDATARIA: PRO ITER Progetti Infrastrutture Territorio s.r.l.

MANDANTI: ETREVIA sinergo D_VA DiVisionArchitecture

IL RESPONSABILE DELL'INTEGRAZIONE DELLE PRESTAZIONI SPECIALISTICHE:
Ing. Riccardo Formichi – Società Pro Iter Srl
Ordine Ingegneri Provincia di Milano n. 18045

IL GEOLOGO:
Geol. Daniele Lucchiari– Società Sinergo Spa
Ordine Geologi Regione Veneto n. 673

IL COORDINATORE PER LA SICUREZZA IN FASE DI PROGETTAZIONE:
Ing. Massimo Mangini – Società Eno V.A Srl
Ordine Ingegneri Provincia di Venezia n. 1502

VISTO: IL RESP. DEL PROCEDIMENTO:
Ing. Giuseppe Danilo Malgeri

PROTOCOLLO: DATA:

01 - INQUADRAMENTO DELL'INTERVENTO
01.01 - Verifica di ottemperanza
01.01.01 - Riscontro alla Determina conclusiva di CDS n.338/2022
Plano profili di confronto - Tav.1

CODICE PROGETTO (PROGETTO / LIV. PROG.)	NOME FILE T00EG02GENDI01A.pdf	REVISIONE	SCALA
DPTO0328 E 23	CODICE ELAB. T00EG02GENDI01	A	Varie

REV.	DESCRIZIONE	DATA	REDATTO	VERIFICATO	APPROVATO
D					
C					
B					
A	EMISSIONE	SETT. 2023	PELIZZARI	MOJA	FORMICHI