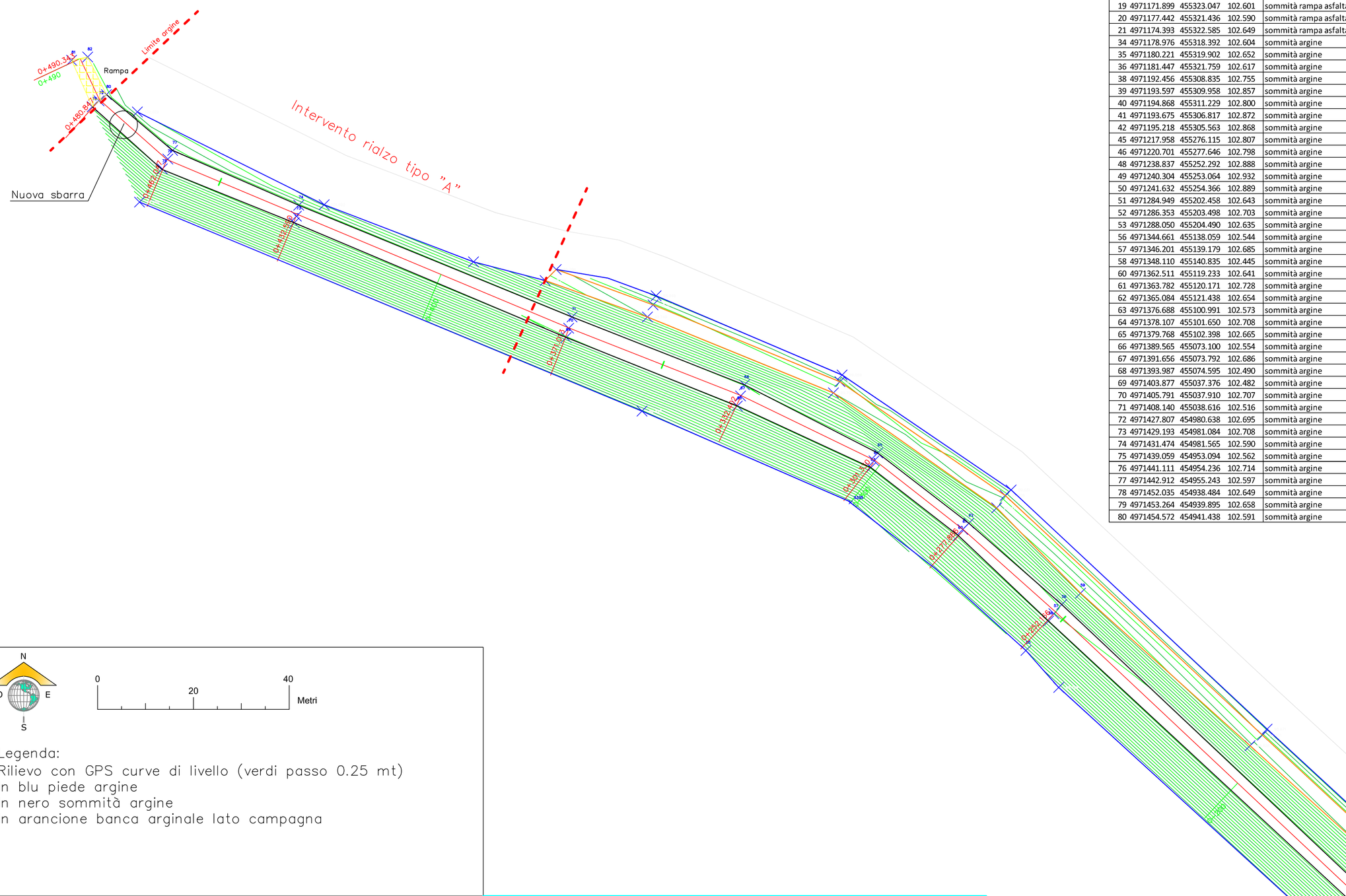

Estrapolazione punti salienti rilievo GPS sviluppo da sud-est verso Nord-ovest

N° punto	Nord	Est	Quota l.m.m.	Note
19	4971171.899	455323.047	102.601	sommità rampa asfaltata
20	4971177.442	455321.436	102.590	sommità rampa asfaltata
21	4971174.393	455322.585	102.649	sommità rampa asfaltata
34	4971178.976	455318.392	102.604	sommità argine
35	4971180.221	455319.902	102.652	sommità argine
36	4971181.447	455321.759	102.617	sommità argine
38	4971192.456	455308.835	102.755	sommità argine
39	4971193.597	455309.958	102.857	sommità argine
40	4971194.868	455311.229	102.800	sommità argine
41	4971193.675	455306.817	102.872	sommità argine
42	4971195.218	455305.563	102.868	sommità argine
45	4971217.958	455276.115	102.807	sommità argine
46	4971220.701	455277.646	102.798	sommità argine
48	4971238.837	455252.292	102.888	sommità argine
49	4971240.304	455253.064	102.932	sommità argine
50	4971241.632	455254.366	102.889	sommità argine
51	4971284.949	455202.458	102.643	sommità argine
52	4971286.353	455203.498	102.703	sommità argine
53	4971288.050	455204.490	102.635	sommità argine
56	4971344.661	455138.059	102.544	sommità argine
57	4971346.201	455139.179	102.685	sommità argine
58	4971348.110	455140.835	102.445	sommità argine
60	4971362.511	455119.233	102.641	sommità argine
61	4971363.782	455120.171	102.728	sommità argine
62	4971365.084	455121.438	102.654	sommità argine
63	4971376.688	455100.991	102.573	sommità argine
64	4971378.107	455101.650	102.708	sommità argine
65	4971379.768	455102.398	102.665	sommità argine
66	4971389.565	455073.100	102.554	sommità argine
67	4971391.656	455073.792	102.686	sommità argine
68	4971393.987	455074.595	102.490	sommità argine
69	4971403.877	455037.376	102.482	sommità argine
70	4971405.791	455037.910	102.707	sommità argine
71	4971408.140	455038.616	102.516	sommità argine
72	4971427.807	454980.638	102.695	sommità argine
73	4971429.193	454981.084	102.708	sommità argine
74	4971431.474	454981.565	102.590	sommità argine
75	4971439.059	454953.094	102.562	sommità argine
76	4971441.111	454954.236	102.714	sommità argine
77	4971442.912	454955.243	102.597	sommità argine
78	4971452.035	454938.484	102.649	sommità argine
79	4971453.264	454939.895	102.658	sommità argine
80	4971454.572	454941.438	102.591	sommità argine

0 10 20 Metri

Sezione A – A' vista FF.SS.

Quota media 102.80 (franco 0.61) rialzo 0.39 m
Quota rialzo 102.80 + 0.39 = 103.19 arrotondato a 103.20 m

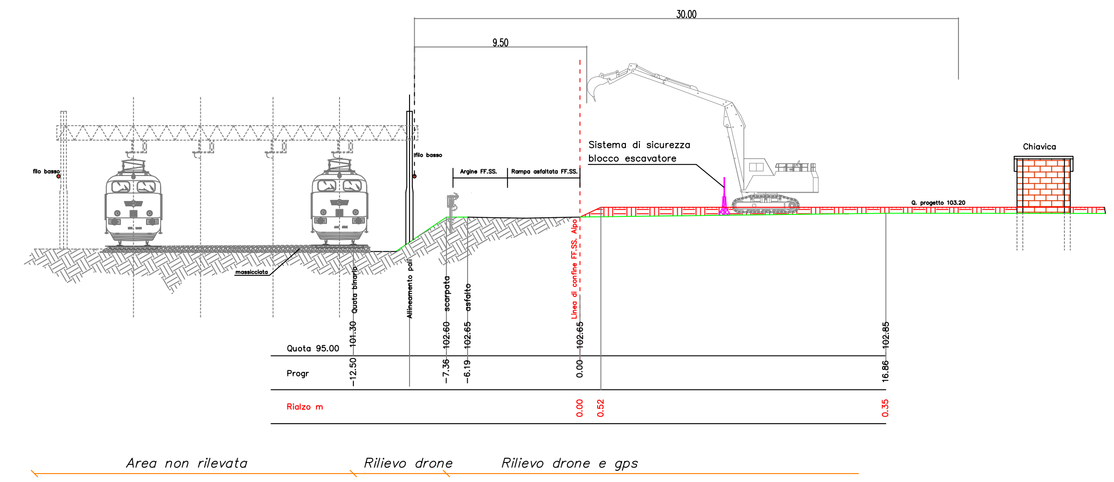

N O E S

0 20 40 Metri

Legenda:
Rilievo con GPS curve di livello (verdi passo 0.25 mt)
In blu piede argine
In nero sommità argine
In arancione banca arginale lato campagna

Finanziato dall'Unione europea NextGenerationEU

AIPo Agenzia Interregionale per il fiume Po

REGIONE PIEMONTE

DTI PIEMONTE ORIENTALE
UFFICIO OPERATIVO DI ALESSANDRIA

FIUME TANARO

AL-E-1801 -Lavori di adeguamento in quota per ripristino franco arginale in sinistra Fiume Tanaro in località depuratore a monte di Felizzano.
Finanziato dall'Unione Europea - Nextgenerationeu - CUP:B58H220000100001

ELABORATO:

PLANIMETRIA INTERVENTI

ALLEGATO:
2.1

IL PROGETTISTA:
F.T. Fulvio Fogliacco

I COLLABORATORI:
F.T. Giuseppe Bianchi
F.T. Nadia Fedrigo
I.T. Alessia Bovone
I.T. Daniele Cane
I.T. Silvia Visconti
I.I. Riccardo Bruno

IL RESPONSABILE DEL PROCEDIMENTO
Dott. Ing. Luca Franzi

N° PERIZIA:
3407

DATA:
05/07/2023

Immagine nadirale da elaborazione drone


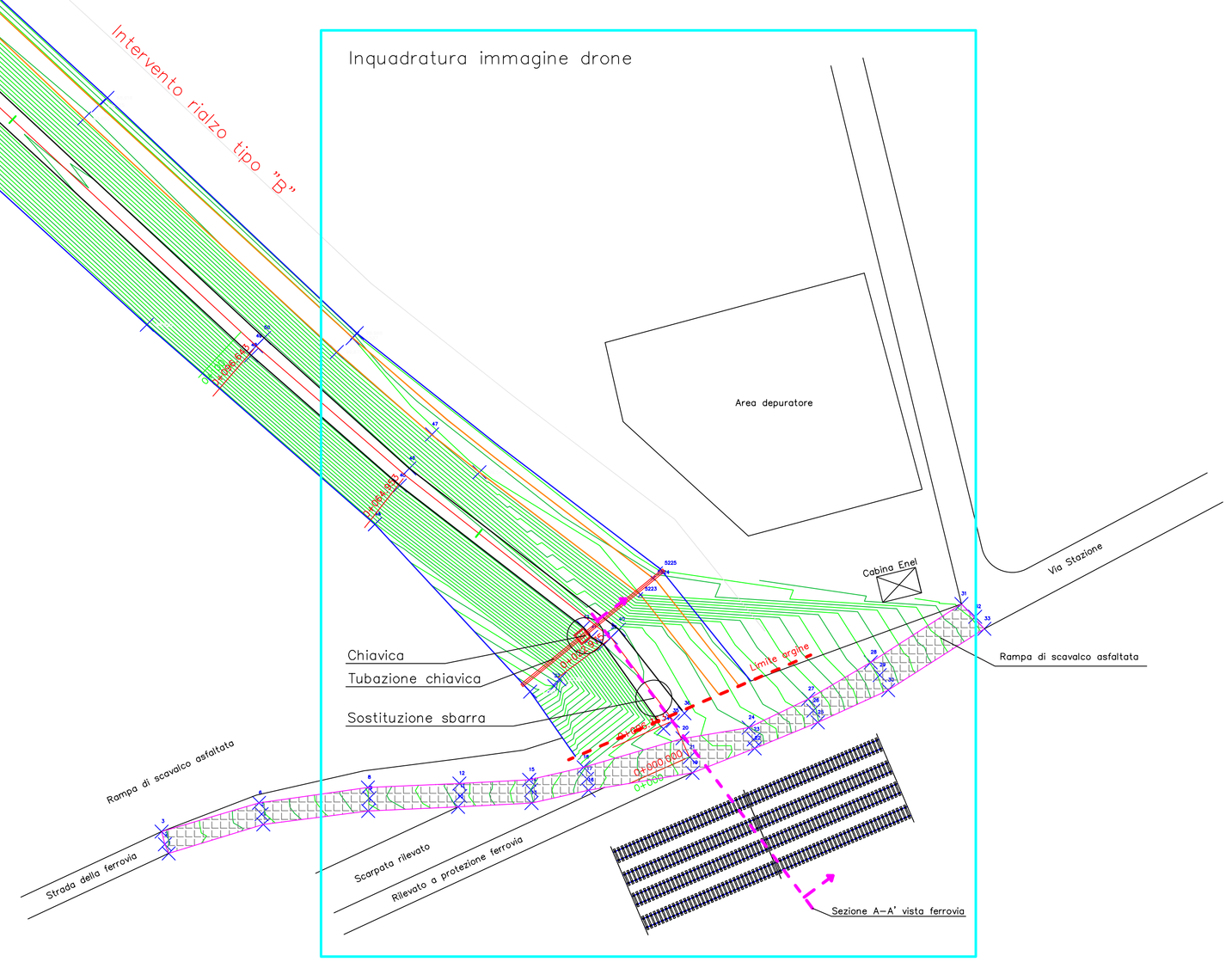
Inquadratura immagine drone